12.09.21

Мартвель Андрей
Яхта "Орелъ"

Лоция по стоянкам на Волге и Московском море

Маршрут 1. Икша – Дубна – Кимры – Калязин – Мышкин – Коприно – Шумаровские острова
Маршрут 2. Икша – Дубна – Конаково – Тверь

1. Условные обозначения

Картинка	Что означает		Картинка	Что означает
	Яхт-клуб		TESTED «Орелъ» 2019	**Проверено**: Яхта «Орелъ»
	Зеленая стоянка		TESTED «ЛГ» 2019	**Проверено**: Яхта «Лев Гуманков»
	Якорная стоянка			Исторические места
P	Стоянка лагом или в ячейке			Красивая стоянка
10 25 50	Платная стоянка			Реально заправиться бензином
Фото	Есть Фото или Картинка (Раздел 3)			Электричество, можно подключиться
	Можно перекусить или типо Кафе			Возможен Шоппинг продукты
!	Внимание		*Курсив*	Цитата из Интернет источника: • Редакция сохранена • Актуальность пока не проверена! • Информация может и устареть
?	Информация не подтверждена		VISA	Оплата банковскими картами

2. Описание стоянок

№	Стоянка	КМ	Комментарии	Источник информации
Маршрут 1. Икша – Дубна – Кимры – Калязин – Углич – Мышкин – Коприно – Шумаровские острова				
1.	**Клуб «Рассвет» Икша** P Фото	Икшинское в-ще Не доходя Шлюза №6	1. Икшинское водохранилище. По ходу из Москвы слева не доходя Шлюза № 6. Ориентир Вышка – «типо Маяк» и «Город причалов» - очень много металлических причалов. 2. Клуб разросся до неимоверных размеров. Металлические конструкции причалов типо «Шанхай» с ячейками для стоянки маломерных судов. Есть интересные решения с обитаемыми «антресолями» и средствами подъема судов для хранения над водой. 3. ! Стоянка лагом у металлических причалов на внешнем рейде. Только одно ну оочень удобное место (с понижением и хорошим выходом) рядом с Вышкой - типо Маяк – а так причальных мест много – но высоких и с ограждением 4. Слева от Вышки «типо Маяк» – Проходная с опускающимся мостком для прохода внутрь акватории. 5. Местный народ – гостеприимный и с пониманием относится 6. Без удобств, но бесплатно 7. До туалета и Родниковой воды далековато идти, эл-во не предоставляют 8. ! Ночью выпускают собак (где-то после 23 часов) ночью лучше вообще там не лазать – да и некуда 9. Очень близко от Шлюза №6 (10-15 мин хода). Слышим переговоры по рации. 10. Формально надо зарегистрироваться на вахте Клуба – идти далеко, вахта на автовъезде. Но если подход вечером, а отход аж в 6 утра можно и не отмечаться. 11. Старт пораньше – до 6 утра (Кофе можно и в шлюзах) Тогда есть шанс дойти сразу до Яхт клуба в Кимрах «2 Капитана» или хотя-бы до Яхт клуба Маяк на ММ. 12. Не забыть предупредить (не менее чем за 1,5 часа, можно вечером накануне) Диспетчера по шлюзованию Службы регулирования движения судов и согласовать время подхода к шлюзу с Диспетчером по тел. **8-495-**	TESTED **«Орелъ»** 2018 – 20,21 TESTED **«ЛГ»** 2019

№	Стоянка	КМ	Комментарии	Источник информации
			491-32-64; 8-499-638-42-16; +7 965-339-15-74 Корректировка по времени старта – очень полезная (лучше планировать с 5 – 6 утра) 13. Связь со шлюзами осуществляется на 3 канале УКВ-радиосвязи Следи за зарядкой рации!!!	
2.	**Экстренная** **стоянка в Канале** Фото **Круиз-клаб**	*После Дмитрова, на 119 км, не доходя белого буя №5, между Шлюзами 3 и 2* *между 3 (Яхрома) и 2 (Темпы) шлюзами есть залив, на берегу которого стоит ресторан Круиз-клаб*	*1. Идя от Москвы к Волге, надо так рассчитать время, чтобы к темноте придти в Дубну, т.е. за световой день желательно пройти весь канал или хотя бы 5 шлюзов.* *2. Но если все-таки вы видите, что вам за день канал не пройти, имейте в виду место в канале, где можно спокойно переночевать. После Дмитрова, на 119 км, не доходя белого буя №5, сворачивайте направо в сторону расширения канала. Здесь в канал впадает ручей, а метрах в 50 правее его устья вы можете подойти вплотную к берегу.* *3. Примерно километров через 12 после Шлюза 3, в районе посёлка Каналстрой, канал расширился и справа обнаружился небольшой затон, отделённый от судового хода белым бакеном.* *4. Но ночевать у берега не советую - уровень меняется от работы шлюза и плотины. На якорь можно встать метрах в 20-30 от берега.* 5. **На ночь, в целях безопасности, установить вахтенное дежурство и встать на 2 якоря в растяжку** 6. Есть еще небольшая стоянка в Канале с ячейками справа по ходу из Москвы *Не знаю, чтобы мы делали, но нам повезло - между 3 (Яхрома) и 2 (Темпы) шлюзами есть залив, на берегу которого стоит ресторан Круиз-клаб (Железнодорожный переулок, 3, Дмитров). У него есть небольшой причал. Кажется, это единственное место в канале им.Москвы, где можно пришвартоваться, поесть ПИЦУ, зарядить рацию.* Железнодорожный пер., 3, Дмитров 141800 Россия+7 969 123-40-00 **Открыто:** 12:00 PM - 12:00 AM *https://eda.yandex.ru/restaurant/kruiz_klub_zheleznodorozhnyj_pereulok_3* ***В правилах ресторана - запрет на использование нецензурной лексики***	**С.Я. Мошковский** "От Москвы до Онежского озера на яхте" http://www.bussol.ru...cow_onega01.php Катер Аэлита 2019

№	Стоянка	КМ	Комментарии	Источник информации
			7. Да, есть такой, только мест тама очень мало (видно при проходе по каналу – Справа при ходе из Москвы). *8. **Третья паромная переправа** находится примерно в километре от второго шлюза. Вторая паромная переправа деградировала до маленькой лодочки, которая возит пассажиров, вызывать её не нужно. **Первая паромная** находится уже практически в городе Дубна.* *Рация на 5 диапазоне.*	
3.	**Яхт клуб «Маяк» на ММ у входа в КИМ** P Фото	Справа, до выхода из Московского моря в КИМ	1. Тверская область, Конаковский район, Иваньковское водохр., Первый технический залив, паромная переправа через Канал №1 (Координаты: 56°43’7"N 37°7’30"E) 56°43’10’’ с. ш. 37°07’26’’ в. д. 2. При ходе по каналу из Москвы поворот налево в ММ и еще раз налево – вдоль косы (типо идем в обратном направлении примерно 700 метров) 3. Если идем из Московского моря в КИМ – Залив справа, до выхода из ММ 4. Можно к косе встать на якорь – как на МКР стояли (или к мосткам у косы, но к мосткам пока не пробовал, но вроде как гонят) 5. **Стоянка 1** – лагом у деревянного пирса в акватории Клуба - 500 руб за ночевку (в 2020) 6. **Стоянка 2** – лагом у старой затопленной деревянной баржи «колымских времен» с металлической палубой (Ориентир - на палубе баржи – типо коммерческая палатка). Вроде как без оплаты 7. С другого борта баржи стоят яхты – это и есть Яхт клуб «Маяк» 8. Без удобств (Эл-во и вода). 9. ! **Если у баржи – Нужны толстые кранцы – из баржи торчат болты до 15 см** или иная форма защиты бортов 10. ! Аккуратный подход – мели при подходе слева от баржи (при осадке 1,6м - критично) Швартовались бывало даже в темноте. 11. ! На берегу собаки облаивают, но не особо кусают, смотреть за мелкой. 12. До туалета – деревянной будки – 10 мин хода пешком. Там у них хоз постройки и вроде как сторожа дежурят 13. *Если идем в Москву:* Самая близкая стоянка ко входу в Канал для шлюзования в сторону Москвы (между Шлюзом 1 и Шлюзом 2) Удобный	TESTED **«Орелъ»** **2018 – 20,21** Сайт mayak44.nethouse.ru

№	Стоянка	КМ	Комментарии	Источник информации
			старт при движении в сторону Москвы – чуть больше часа ходу до Шлюза №2 14. *Если идем на Волгу:* До Шлюза № 1 – 20 минут хода. Если ночуем в Маяке, можно дать круг по ММ и двинуть на Волгу. Волга здесь узкая идем в основном под мотором) – 30 км от Дубны до Кимр – Клуба «2 капитана» Контакты: 7 (903) 6752156 (Сергей) E-mail kater97@mail.ru (Сергей)	
4.	**Устье реки Дубна** ⚓	12км от г Дубна (Шлюза №1)	1. *«На ночь можно остановиться в устье р. Дубна справа (правый берег Волги, левый по течению берег Дубны) возле церкви. Там сможете носом в берег подойти»* 2. *«в реке Дубне, это правый приток Волги, впадает в нее на 175-м км. Ориентир устья Дубны - церковь с колокольней. Река на несколько километров судоходна, но не обставлена, держитесь посередине. А в 200 метрах от устья становитесь под обрыв напротив деревни»* 3. Возможный старт при шлюзовании в сторону Москвы (12 км до Шлюза 1), но лучше пройти Шлюз 1 и ночевать уже в Яхт клубе «Маяк» между Шлюзом 1 и Шлюзом 2 (см пункт 1)	**С.Я. Мошковский** "От Москвы до Онежского озера на яхте"
5.	**Клуб «2 Капитана» Кимры** 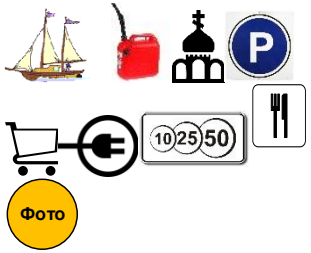 	25 км от Дубны Через меньше 1 км слева за мостом в черте г Кимры (Кимры-Калязин 65км)	1. Идем 25 км из Дубны. Ориентир – почти сразу (идти меньше 1 км) слева за мостом в г Кимры 2. Стоянка лагом вдоль пирса со стороны фарватера (на внешнем рейде) 3. ❗ Ограждение – подлезать надо при высадке (и еще пачкается белый трос ограждения пирсов. Местные используют стреч пленку) 4. ❗ Если ветер сильный и навальный, то не очень комфортно 5. Можно договорится и зайти в гавань Глубины заявлено –2,5 м, (но свободных ячеек мало) Внутри ясно, что поспокойнее. 6. Стоянка 100 ₽ за метр в сутки Оформляем стоянку на вахте у проходной 7. ❗ Электричество 500 руб./сутки и вода 500 руб./сутки – дополнительная оплата 8. Кафе есть, но надо заказывать заранее (народу мало) кормят прилично, но кофе – тока растворимый, а Спиртное – так вообще на борту 9. Туалет с умывальником – достойный, можно даже побриться	TESTED **«Орелъ»** **2019, 21** + www.dvacapitana.ru

№	Стоянка	КМ	Комментарии	Источник информации
			10. Душ за доп оплату и предварительный заказ, тоже оформляем на вахте у проходной 11. Бензин подвезут по договоренности (5 руб за литр) через охрану или сами на такси до заправки 12. Магазины в пешей доступности (15 мин) типо Универсам и Сельпо или палатки – развалы с овощами 13. 5,3 км ж/д станция Савелово, Савеловской ж/д (такси 10 мин дешево) для смены экипажа (от Клуба – через мост) 14. Много старых зданий – состояние – пока не очень 15. (985) 233-47-21 (48236) 3-24-93 тел/факс (48236) 2-22-66 dvacapitana@mail.ru	
6.	**У деревни Титово** Фото	Около 4,5 км ниже Кимр	1. *«За Кимрами нашли приятную гавань возле деревни Титово, встали на входе.»* 2. *«Глубина прямо у берега три метра - лодка удачно припарковалась кормой в берег»*	(Микрик Бискай 2015)
7.	**Тирс Белый городок** Эко-отель «ТИРС» P	47 км от Дубны	1. *Для всех гостей эко-отеля «ТИРС» доступна стоянка яхт и катеров на Волге* 2. *О наличии свободных мест на нашей стоянке нужно узнать заблаговременно* 3. ! Видали с воды – Ну оочень **Небольшой причал**, надо созвониться для резервирования места 4. *Ресторан, номер отеля, баня* 5. *Если вы устали от долгой прогулки на яхте, вы всегда можете остановиться у нас и отдохнуть в номере отеля или арендовать коттедж. В вашем распоряжении будет отличная баня, где вы сможете максимально расслабиться и попариться на славу. Как только вы проголодаетесь, можете посетить наш ресторан и отведать традиционные русские блюда, включая жаркое из мяса различных видов дичи и рыбы. Также, вы всегда можете посетить наш бар, который оснащён караоке оборудованием. В нём вы всегда можете отдохнуть, расслабиться и спеть любимые песни*	Сайт

№	Стоянка	КМ	Комментарии	Источник информации
			6. *Чтобы забронировать место для вашей яхты или катера, или узнать о других услугах нашей базы отдыха, просто позвоните нам по телефону, указанному на сайте* 7. телефонs: +7(495) 9958088, +7(915) 7268080 пос. Белый Городок а/я 11, Отель «ТИРС»	
8.	**Напротив устья Медведицы**	30 км после Кимр	1. *«по утру пройти Дубну и концу дня, если не торопиться, под парусами приходим опять к хорошей глубоководной стоянке напротив устья Медведицы, где можно встать на днёвку и побродить по грибы и ягоды, этого там хватает на всех».* 2. *«подгребайте к правому берегу напротив устья реки Медведицы, обогнув правым бортом два острова, огороженных красными буями. После второго буя пройдите по судовому ходу еще полкилометра, а потом возьмите круто к берегу».* 3. ! *«Если поискать, можно и найти место, где Вы встанете носом к берегу»* 4. Медведица, левый приток Волги, впадает в Угличское водохранилище на 219,3 км. 5. Река Нерль, правый приток Волги, впадает в Угличское водохранилище на 230,4 км	**С.Я. Мошковский** "От Москвы до Онежского озера на яхте" + форум
9.	**223 км буй 100**		*«На 223-м км есть хорошая стоянка около красного буя №100 прямо от которого и надо заходить в эту бухту, которая вовсе и не бухта, а затопленное устье ручья. Заход: идти чуть правее линии створа №37 Городищенского, пока вход в бухту не окажется у вас на траверзе, после чего примите ближе к правому берегу ручья, повторяя все его изгибы. А через 50 метров от входа будет расширение, оно-то вам и нужно. Стоять можно вплотную и к правому и к левому берегу,* ! *только имейте в виду, что бухту часто посещают рыбаки и путейские катера, поэтому якорь кладите недалеко от кормы.»*	**С.Я. Мошковский** "От Москвы до Онежского озера на яхте"
10.	**Яхт клуб «Калязин»**	В черте города Калязин (Кимры-Калязин 65км)	По ходу к Угличу Сразу после затопленной Колокольни направо Устье р. Жабня См фото 1. ! Мели (возможно остатки фундаментов) цепляли килем (1,6м) при следовании вне судового хода около Колокольни – поэтому идем строго по фарватеру	TESTED **«Орелъ»** 2019,21 + www.kalyazin-yacht.ru

№	Стоянка	КМ	Комментарии	Источник информации
	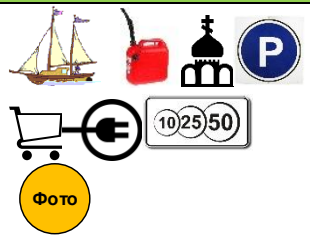		2. При подходе к Калязину: На швертботе бывало срезали по протоке (остров – левым бортом огибали) На киле – пока не пробовали 3. При движении вниз по течению (к Угличу) — сразу за затопленной колокольней Николаевского собора направо (между 89 и 88 буями) в устье реки Жабня 4. Стоянка лагом у Гостевого пирса, но достаточно удобно и спокойно 5. Стоянка до 1-го часа на гостевом пирсе вроде как бесплатна, более 1-го часа по утверждённым расценкам яхт-клуба: 100 ₽ за метр в сутки (за электричество и воду дополплату не просили) 6. 2019г – ремонт и обустройство территории клуба, народу мало. Надеюсь к 2021 году закончат. Места там много 7. Пока Предлагают меню – только улитки ??? Не рискнули!!! Хотя вином соблазняли 8. ? Заявлено – Открылся магазин яхтенных принадлежностей «Морская миля» 9. 2019г Туалет – кабинки пластиковые, умывальник – на улице (короче – отстой) 10. До города пешком 15-20 мин через мост и прямо до памятника Макарию Калязинскому и Дома Коровкиных, где с берега видно Затопленную Колокольню. 11. У Макария Калязинского – Отметиться обязательно. По дороге – магазины всякие можно посетить 12. Позывной "Яхт-клуб Калязин" на пятом канале рации речного диапазона 13. Телефоны: (920) 684-34-94 (48249) 2-07-21 (48249) 2-07-46 14. e-mail: kalyazin-yacht@mail.ru	
11.	**Река Пукша 285 км**	25 км после Калязина и 25 км до Углича	Слева из Москвы *1.«На 285 км есть боковой судовой ход, ведущий в реку Пукшу. Вход в ее устье обставлен парой буев. Пройдя вверх по Пукше полкилометра, увидите слева большую бухту, вот туда-то ходить не надо. А еще метров через 150, тоже слева увидите маленькую бухточку, метров 15 шириной - она глубокая. Войдя, буквально через 10 метров сверните круто влево и кладите с кормы якорь. Яхта уткнется носом в песок на берегу. А с обрывчика будет прекрасный вид на Волгу. Там же вечером и костерок.»*	**С.Я. Мошковский** "От Москвы до Онежского озера на яхте" TESTED **«Орелъ»** **2021**

№	Стоянка	КМ	Комментарии	Источник информации
			2. Река Пукша, впадающая в Угличское водохранилище слева на 283,8 км, судоходна на протяжении 10 км от устья. Навигационное ограждение может выставляться в отдельные периоды навигации. 3. Не нашли место для подхода «нос в берег» в 2021	
12.	**База Перепелиный остров** P 10 25 50 Фото	Александровский остров 27 км после Калязина 20 км до Углича	Справа из Москвы *1. Небольшой причал*, надо созвониться для резервирования места *«Если Вы путешествуете на своей яхте, то Вам достаточно предварительно созвониться с нами и мы будем встречать Вас в назначенное время».* GPS 57.403673, 38.129780 www.ostrovnavolge.ru tretyakov@rukko.ru +7(980)7009582 2. *Нетронутая природа, живописный поросший березовым лесом остров в сочетании с такими удобствами, как душевые, баня, мангальные площадки, небольшой, но уютный ресторан, рыбалка, охота и так далее. Кроме того, здесь можно заправить судно водой.* Руководитель Третьяков Андрей Викторович Александровский остров, Угличский район, Ярославская обл., Россия, 15264 3. На сайте 2019 Генератор – 300 руб./ час Вода 1 кубометр - 300 руб. / для заправки яхт ГСМ – 45 руб. /1 литр по факту 4. Егерь Зафар 8 915 969-89-54 5. Места не много, Пес Макс – не кусается. По будням народу мало. Электричество, тока от генератора, за доп. Оплату. Душ и туалет есть.	база отдыха "Перепелиный остров", https://www.ostrovnavolge.ru/ TESTED «Орелъ» 2021
13.	**Клуб Нефтино** P 10 25 50 VISA Фото	25 км после Калязина 20 км до Углича	1. Яхт-клуб Нефтино - Яхтенная стоянка (база-стоянка) Стоянка 1500 руб 2. *Марина яхт-клуба удалена от Москвы на 210 км, это самое удобное место на Волге для размещения стоянки яхт.* *3. Причалы скрыты от ветров близлежащим островом, что создает хорошие условия для швартовки и отдыха членов клуба и их гостей* *4. Отличное место для стоянки, есть ресторан с хорошей кухней.* *5. Для парусных яхт рекомендую связаться с Капитаном клуба, что бы он вас встретил у фарватера т.к есть нюансы с заходом в бухту*	www.neftino.ru

№	Стоянка	КМ	Комментарии	Источник информации
			особенно рядом с обломками бывшего ж\д моста-нужно держаться максимально близко к опоре торчащей из воды 6. Россия, Ярославская область, Углич, Угличский р-он, к. п. Нефтино Тел.: +7 (920) 102-24-09 Моб.: +7 (930) 120-60-77 Контакты: Российская Федерация, Ярославская область +7 (495) 995-15-40 neftino@neftino.ru Координаты: 57° 23' 17" N, 38° 10' 50" E	
14.	**Река Мимошня**	40 км после Калязина 5 км до Углича	Слева из Москвы *1. Можно зайти в речку Мимошню и метрах в 100 от устья встать к ее левому берегу (за церковью). А можно и не заходить, а ошвартоваться прямо у ярового берега под деревней Котово* 2. Стояли у рыбацкого мостка в 2021 почти в камышах с плохим выходом на берег	**С.Я. Мошковский** "От Москвы до Онежского озера на яхте" Маршруты на Пенишете TESTED **«Орелъ»** 2021
15.	**Ручей около дер.Камышево**	40 км после Калязина, 4 км до моста в Угличе	Справа из Москвы 1. *«Если вы хотите побывать в городе Угличе до шлюзования, входите в ручей около дер.Камышево и становитесь к его правому берегу у мостков. Камышево - пригород Углича, в 100 метрах от ручья - остановка городского автобуса»* 2. в Углич на автобусе или такси	**С.Я. Мошковский** "От Москвы до Онежского озера на яхте"
16.	**Клуб путешественников "Малая Земля"**	20 км после Углича 15 км до Мышкина	1. *Для ночной стоянки в районе Углич-Мышкин Спортивно-Туристическую базу в районе деревни Сера, созданную руками энтузиастов, где Вы сможете пополнить запасы пресной воды и подключиться к береговому питанию напряжением 220 В.* 2. *По всем интересующим Вас вопросам просим обращаться: Клуб путешественников "Малая Земля" Спортивно-туристическая база Клуба: Ярославская область, Мышкинский район , село Сера* 3. *тел. +7 960 528 00 58 E - mail: Agora333@mail.ru* 4. *Стоянка гостевых судов и плавсредств (за каждые сутки) Расчет времени осуществляется на 12 часов текущего дня 1500 руб* 5. *Предоставление берегового электропитания для гостевых судов и плавсредств (в сутки) 500 руб* 6. *Заправка питьевой водой гостевых судов и плавсредств (за один литр) 10 руб*	Маршруты на Пенишете, www.mlzemlia.com

№	Стоянка	КМ	Комментарии	Источник информации
17.	**Углич**	Калязин – Углич 45 км	1. *Если Вы решили прогуляться по Угличу, то причал, где можно оставить Пенишет, это база ГИМС, которая находится прямо на выходе из шлюза.* **Очевидно не надолго!!!** *??? От базы ГИМС до центра города можно доехать на такси или дойти пешком (ок. 15 мин.)* 2. 152610 г.Углич, Набережная р.Волги (48532) 2-07-22 сот. 8-910-663-15-88 Рыхлицкий Николай Зифридович *ГИМС* 3. *Стоянка в городе тока для экскурсии и магазинов. Под собором с зелеными куполами есть пожарная пристанишка - небольшая, но очень высокая, вылезать на нее неудобно, зато все угличские достопримечательности (в т.ч. магазины) рядом., бывало стояли у этой пристанишки, и никто оттуда не гнал* 4. *В Угличе сразу после шлюза забирайте вправо. Можно стать не рейде прямо у стен Кремля* 5. *Но обязательно учтите два фактора: от шлюза идет подсос - уровень воды и течения меняются, а кроме того на дне перед Кремлем много хлама - осторожнее с якорем, без томбуя лучше не класть.* 6. *Еще можно стать на лодочной стоянке (прокат лодок и велосипедов-катамаранов) между Кремлем и пассажирским причалом, но там денег хотят, да и глубины порядка 1,4м*	**1. С.Я. Мошковский** "От Москвы до Онежского озера на яхте" + Форум 2. Маршруты на Пенишете
18.	**Река Корожечна 315-км**	5 км после моста в Угличе	*Впадает в Волгу с левого берега на 315-км. Стоянка у ее левого берега, метрах в 20 выше дёр. Алтыново. Стоянка хорошая, носом в берег.* *Только шумновато, около Алтынова - дом отдыха.*	**С.Я. Мошковский** "От Москвы до Онежского озера на яхте"
19.	**Мышкин**	До Шумаровских островов – 45км До Коприно – 35 км	1. *Альтернативный вариант - якорная стоянка в устье реки Юхоть, расположенной напротив в г. Мышкин*	Маршруты на Пенишете
20.	**Марина Волга-Бот**	Углич – Мышкин – 35 км Почти Напротив Мышкина – 5 км после паромной переправы	1. *Марина «**Волга-Бот**» расположена на правом берегу реки **Волга**, в пяти километрах ниже по течению от паромной переправы города **Мышкин**. Там, где **Волга**, сливаясь с рекой Юхоть Стоянка 80 ₽ за метр в сутки* 2. ***Заявлено на сайте:*** • *«Мы - лучший Яхт-клуб подмосковья, который имеет полную инфраструктуру и набор оказываемых услуг!»* • *«Охраняемая стоянка у причала на воде в отдельной ячейке»*	http://www.marinavolgaboat.ru/ TESTED **«Орелъ»** 2021

№	Стоянка	КМ	Комментарии	Источник информации
	Фото		*4. Про Мышкин – http://www.myshgorod.com Надо посетить* *5. Заправка топливом 53.0 р/л. По ценам 2019* *6. Паром курсирует от д. Коровино (ок. 10 км. от "Мышкино Подворье") до г. Мышкин с интервалом в 1 час.* *Переправа работает с 6-00 до 22-00 летом, каждый час паром отходит с Мышкинской стороны, каждые полчаса - со стороны Заволжья* *Паром из Мышкина в Коровино (в сторону Рыбинска) ходит каждый час с 7.00 до 19.00, обратно из Коровино в Мышкин тоже каждый час, но с 7.30 до 19.30. Пешеходы и чайки — бесплатно, велосипедисты — 20 рублей, переправа автомобиля — 300 рублей (вес до 1500 кг). Будете в тех местах, не пропустите это удовольствие.* *7. Можно воспользоваться услугой яхт-клуба – переправа до г. Мышкин на их катере* *8. Пользуйтесь общественным транспортом от яхт-клуба, автобус в Мышкине вполне удобен. Расписание можно узнать у персонала. Паром бесплатный. Впрочем, если вы захотите поехать на такси, сомневаюсь, что вы сможете его там заказать* *9. В самом Мышкине - причал для больших круизных лайнеров. На моторной яхте можно пристать за паромом - там есть малюсенький причал. Но надо оставлять человека для охраны. Недалеко от причала есть продуктовый магазин "Пятерочка".* *Адрес яхт-клуба Марина «Волга-Бот»: Ярославская область, Мышкинский район, п. Юхоть* *Администратор: +7 (961) 162-89-99 Моб: +7 (961) 162-36-36 Почта: signal@marinavolgaboat.ru* ! 2021 – малые глубины для прохода в гавань, короткие ячейки, стройка в 21. Электричество и воду дали. Поездка в Мышкин на автобусе до переправы (15 мин)	Катер Аэлита 2020 год TESTED «Орелъ» 2021
21.	**Охотинская бухта** 347 км ?	на правом берегу Волги на 347 километре 3км после Мышкина	? Есть информация по заилеванию Бухты – так что можно и не войти Справа из Москвы *Весьма приятное и спокойное место для ночевки - Охотинская бухта. Бухта хорошо укрыта от ветра и волны. Она на правом берегу Волги на 347 километре. После Мышкина надо пройти вниз по Волге еще километра три,*	**С.Я. Мошковский** "От Москвы до Онежского озера на яхте"

№	Стоянка	КМ	Комментарии	Источник информации
			и прямо к бухте вас выведет створ №б Охотинский. Миновав вход в бухту, пройдите еще метров 40 и сворачивайте круто влево, к отдельно стоящей на откосе березе. *Якорь надо положить подальше - грунт здесь держит неважно. Зато какой отличный пляжик при выходе в Волгу!*	
22.	**Синицыно**	**17 км после Мышкина** **20 км до Коприно**	1. Где-то на половине пути Мышкин - Коприно 2. Буй № 14 белый Слева из Москвы 3. Точно встанешь носом 4. Как вошел, сразу за мысочек слева к песочку – Чудо! 5. Супер стоянка – почти носом в хороший берег.	TESTED **«ЛГ»** **2019** TESTED **«Орелъ»** **2021**
23.	**Яхт клуб Коприно**	379,45-379,63 км до Рыбинского водохранилища 2,5 км	1. У правого берега напротив 379,45-379,63 км. судового хода (по атласу ЕГС, том 2 изд 2017 г.) в районе д. Ясенево Рыбинского района Ярославской области 2. ПУБЛИЧНАЯ ОФЕРТА на предоставление услуг по швартовке на акватории Яхт-клуба «Коприно» **по ссылке** 3. Официальным адресом обращения к Исполнителю являются следующие адреса: +7 (4852) 68-01-69 +7 (930) 114 01 69 bereg@koprino.biz 4. Заправка плавучая +7 (930) 114 01 69 5. Полный сервис вплоть до душа и ресторанной пищи с доставкой на борт предлагают но с хороошим ценником 6. Речная связь с яхт-клубом «Коприно» осуществляется на 5-ом канале, позывной «…» 7. Стоянка 100 ₽ за метр в сутки *8. Предоставление площадки для взлета и посадки вертолета 5000 ₽ ☺* *9. Заявлено на Сайте: Для Клиентов – бесплатно: Пользование душем, туалетом? Эл-во, вода, WiFi, шезлонги (в зоне солярия)* *10. Клиент - лицо, пользующееся услугами Яхт-клуба Коприно по швартовке и стоянке судна* *11. Территория яхт-клуба «Коприно» совершенно безопасна для вас и ваших судов. Швартуйтесь у нас, а мы позаботимся о том, чтобы вам было уютно и комфортно! в бухте всегда спокойно, а по ночам в зеркальной глади воды отражаются звезды*	TESTED **«ЛГ»** **2019** http://koprino.club/ bereg@koprino.biz TESTED **«Орелъ»** **2021**

№	Стоянка	КМ	Комментарии	Источник информации
			12. *Уровень сервиса и качество развлечений на территории парка-отеля соответствует европейскому уровню* 13. *Сосновый лес и березовые рощи, удобный песочный пляж, два ресторана с изысканной кухней, мини-зоопарк, конный двор, прокат сигвеев, квадроциклов, велосипедов и самокатов и, самое главное, оборудованный гостевой причал, на котором можно заправить судно водой и подключиться к электричеству напряжением 220 В* 14. *Подкрепиться в любом из трех ресторанов, прогуляться по сосновому лесу или просто выпить чашку кофе на летней веранде, наслаждаясь прекрасными видами* 15. Удобная стоянка до выхода в Рыбинку около 15 км до Шумаровских островов *Расстояние до Рыбинского водохранилища 2,5 км* 16. **21.** ! Если предстоит выход в Рыбинку – смотри Прогноз погоды 17. *Бухта Коприно является хорошо защищенной от ветров бухтой, последней перед выходом на широкую часть Рыбинского водохранилища. Мы не рекомендуем выходить на Пенишетах на Рыбинское водохранилище дальше 400 км судового хода из-за большой нестабильности волновых характеристик* 18. ! *Большая нестабильность волновых характеристик в этом районе (от полного штиля и гладкой поверхности воды до формирования волн высотой до полуметра достаточно 15-20 минут* +7 (4852) 68-01-69 +7 (930) 114 01 69 19. *P.S. Внимание! Мы можем отказать в обслуживании гостям с признаками алкогольного или наркотического опьянения.* 20. 21 год Электричество, вода, душ, заправка – удобно!!! Оплата 130 руб/метр	
Маршрут 2. Икша – Дубна – Конаково – Тверь				
1.	**Клуб «Фрегат» Конаково Московское море**	50 км до входа в Канал	1. На правом берегу Московского моря в черте г. Конаково, в устье реки Донховка 2. Достаточно демократичный клуб. Флот разный – катера, яхты но не шикарные, много самостроя и «дюралек» советских времен	TESTED **«Орелъ»** **2018 и 20** **http://konakovofregat.ru/**

№	Стоянка	КМ	Комментарии	Источник информации
			3. Заходим в реку Донховка (см фото), островок огибаем левым бортом – Видим причалы и «Проходную» на воде со шлагбаумом – швартовка слева рядом с Проходной (не заходим внутрь Клуба) 4. Удобная стоянка (на внешнем рейде) лагом у пирса. **200 руб/сутки** в 2018г (думаю, что ситуацию с оплатой «исправят» ☺) 5. В 2020 уже взяли 500 руб за 4 часа, но обеспечили зарядку рации и заправку, а Пиццу заказали с доставкой в Клуб – вкусно 6. Электричество – вроде как без оплаты, заправка по Заявке у сторожа (бензин подвезут на надувнушке) наценка – по божески или сами на такси до заправки 7. Туалет есть, душ только по договоренности. 8. Пешком до Конаково через мостки (Итальянская пицца), магазины всякие 9. Такси дешево, Станция близко 10. Хорошая промежуточная стоянка при походе в Тверь (в 2018 дошли засветло от Фрегата до Твери, аналогично обратно. Волга здесь узкая, шли в основном под мотором, когда попутняк – ставили паруса) 11. Телефон: +7 (48242) 4-39-94 +79038037323 E-mail: yacht-club@mail.ru 12. Координаты: 56°42’25.58’’ с. ш. 36°45’47.78’’ в. д. ! В 2020 осталось только одно гостевое место, прямо у сторожки со шлагбаумом – Уточнить наличие места при подходе к Фрегату.	
2.	**Марина Конаково Ривер Клаб** 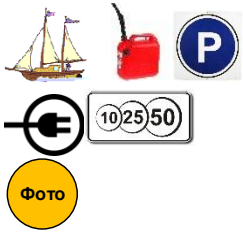	30 км до входа в Канал Почти напротив Глинников 7км до Фрегата (река Донховка)	1. Марина Конаково Ривер Клаб на правом берегу Иваньковского водохранилища между бакенами № 79 и №80 Речная пристань «Конаково» (Местоположение: Иваньковское водохранилище. N56°45’45” E036°44’22«) 2. **ТЕЛЕФОН**: +7 (495) 6262-333 **ОТЕЛЬ**: 171256, РФ, Тверская обл., г. Конаково, ул. Пригородная, дом 70 **КОНТАКТЫ** **Капитан гавани:** Маянцев Владимир Тел.: +7 910 530 14 67 kapitan@konakovo.com **ПРОКАТ И ТЕСТ-ДРАЙВ МОТОТЕХНИКИ YAMAHA** Тел. +7 499 490-71-71 prokat@konakovo.com **Заказ корпоративных услуг:** Тел.: +7 495 62 62 334 manager.corp@konakovo.com	**https://konakovo.com/sailing/yaht-klub/** TESTED **«Орелъ»** 2021

№	Стоянка	КМ	Комментарии	Источник информации
			Индивидуальное бронирование отеля и услуг: Тел.: +7 495 62 62 343 booking@konakovo.com 3. Наименование услуги Примечание Время Стоимость, руб. Стоянка плав. средств У причала месяц 2000 руб./м.пог. сутки 150 руб./м.пог. *3. Комфортные условия эксплуатации вашего судна: наличие отдельного душа, санузла и оборудованного капитанского офиса, где можно расслабиться и отдохнуть, причалив судно;* *4. На территории клуба имеется заправка с качественным топливом и возможность безопасного подъема и спуска яхты на воду.* • *Электропитание и вода с колонок* • *Слип для спуска/подъема судов* • *Наземная стоянка лодок* • *Стоянка для автомобилей* • *Пост охраны* • *Санузлы и душевые* • *Заправка Ai-95* • *Эллинг зимнего (теплого) хранения судов 1000кВ. м., ворота под судно высотой до 5 м* *Сервисный центр и мойка* 5. ! Сложный заход в гавань – узкий пролив и обязательно связаться с Капитаном гавани для бронирования места стоянки **Маянцев Владимир** Тел.: +7 960 714 33 66 6. 21 год 150 руб/метр в сутки Не сразу дали удлинитель для зарядки В остальном комфортно душ, туалет, но ценник большой. Бензин тока АИ-95 за 63 руб ! Ходим только по фарватеру - мели	
3.	**Эко-отель «Веточка»**	25 км до входа в Канал	1. ?! Информация по «Веточке» пока не проверена! **Ролик про Веточку – причал да, но живем в номере за 5тр** 2. *Устье реки Созь левый берег*	**https://vetochka-hotel.ru/yacht-club/** Заявлено на Сайте

№	Стоянка	КМ	Комментарии	Источник информации
	P 10 25 50 Фото	11 км от Конаково (Фрегат) 5 км до Глинников	3. *Эко-отель «Веточка» предлагает гостям воспользоваться услугами яхт-клуба и причала. У нас есть всё необходимое для ваших судов. Для вашего удобства расширен и укреплён берег реки, углублено дно, построен современный причал.* 4. *Катер до 10 метров - 650 р.* 5. *Приглашаем Вас посетить кафе «Река» и отведать блюда, приготовленные нашим поваром из натуральных и экологически чистых продуктов. Средняя стоимость завтрака – 150 руб., средняя стоимость обеда и ужина – 400 руб.* 6. *Адрес:171287, Тверская область, Конаковский район,деревня Устье, д. 76, Эко-отель «Веточка» Координаты:56.795408, 36.747219* 7. *Телефон:+7 (499) 403-39-44 Электронная почта:info@vetochka-hotel.ru* 8. *Директор Дмитрий +7(903)266-00-39* 9. *Администратор Юлия +7(920)198-78-50* 10. *Эко-отель "Веточка" Тверская область, Конаковский район, деревня Устье http://vetochka-hotel.ru +7 (499) 403-39-44 доб.2* 11. ! На яхте ночевать вроде как не дают.	
4.	**Остров Б**	9 км от входа в канал	1. *На собственном судне GPS-координаты базы отдыха: 56.786979, 37.033350* 2. *7 (985) 002-11-03 09:00 - 21:00*	
5.	**Тверь** P Фото 10 25 50	Около 80 км от Конаково	1. ! В Твери очень низкие мосты 12,6 м и 11,2 на Волге и 9,7 на Тверце 2. Не прошли под мостами до Клубов Твери 3. Можно встать, если мачта меньше 11 м на Волге (Яхт-клуб «Бриг ВС») и если мачта меньше 9 метров на Тверце, ну или кренить серьезно при проходе: • Волга: Яхт-клуб «Бриг ВС» г .Тверь, наб. Афанасия Никитина, д. 13.Тел.: +7 (4822) 50-35-47, 50-42-37 • Тверца: Яхт-клуб, «ТВЕРЦА» г.Тверь, Комсомольский пр-т, дом 4, корп. 4. Тел.: +7 (4822) 47-61-74. Сайт: 4. По факту ночевали на лодочной станции река Тверца, недалеко от впадения в Волгу. Втиснулись носом к пирсу + кранцы с обоих бортов и якорь еще	TESTED «Орелъ» 2018 http://www.tvertsaclub.ru

№	Стоянка	КМ	Комментарии	Источник информации
			5. Отдали за стоянку 2 пива. Мужики там культурно отдыхают, и за порядком особо не смотрят 6. Туалет – деревянная будка (стремная) 7. До Твери 20 минут хода пешком через мост или такси 100 руб 8. Посетить: Памятники А. Никитину и М. Кругу	

3. Фото, картинки и пояснения

№	Фото/Картинки	Комментарии
Маршрут 1. Икша – Дубна – Кимры – Калязин – Мышкин – Коприно – Шумаровские острова		
1.		**Клуб «Рассвет» Икшинское водохранилище не доходя Шлюза № 6** 1. Причал в «Рассвете» видно понижение для удобного выхода (справа по борту) 2. Слева (чуть виден на фото) ориентир «типо Маяк» 3. Также на фото видно ограждение и высокие причалы рядом (уже не так удобно для швартовки)

2.

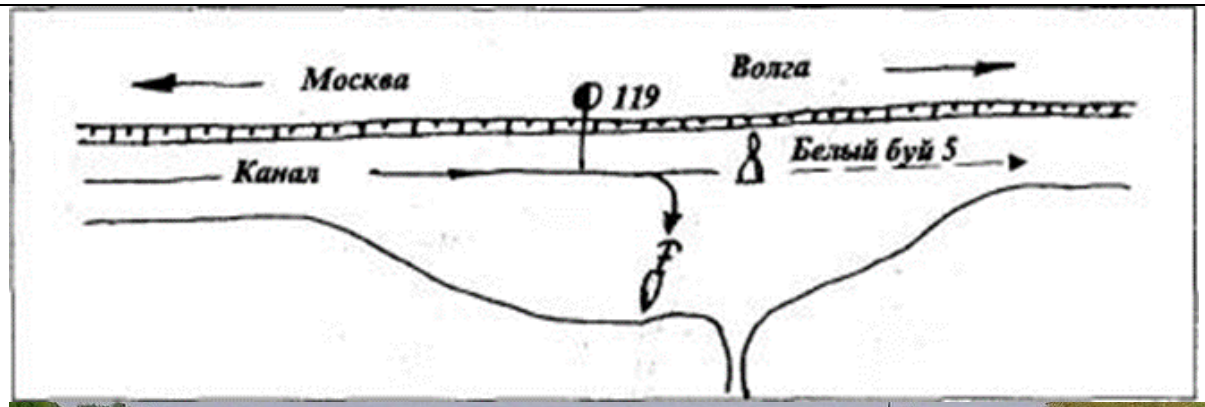



Экстренная

стоянка в Канале Расширение в Канале

1. Примерно километров через 12 после Шлюза 3, в районе посёлка Каналстрой не доходя белого буя №5
2. **На ночь установить вахтенное дежурство и встать на 2 якоря в растяжку**

Экстренная остановка в Канале Ресторан Круиз Клуб

между 3 (Яхрома) и 2 (Темпы) шлюзами есть залив, на берегу которого стоит ресторан Круиз-клаб (Железнодорожный переулок, 3, Дмитров). У него есть небольшой причал. Кажется, это единственное место в канале им.Москвы, где

		можно пришвартоваться, поесть, зарядить рацию. +7 969 123-40-00 Открыто: 12:00 PM - 12:00 AM
3.		**Яхт-клуб Маяк** 1. Видна Баржа с металлической палубой и типо коммерческой палаткой на палубе (Фото 1) 2. Слева по носу на другом берегу – мостки. К мосткам не вставали (увеличить Фото 1- тогда видны мостки) 3. Слева на Фото 2 видны мачты Яхт клуба «Маяк» 4. Из борта баржи торчат болты 15 см – Кранцы нужны толстые!!!

4.		**Яхт клуб «2 Капитана» Кимры** 1. Стоим на внешнем рейде 2. На фото виден пачкающийся белый трос 3. На фото 2 виден мост г Кимры (идем в Дубну)
5.		**У деревни Титово** (4,5 км после Кимр) Микрик Бискай 2015

6.		**Яхт клуб «Калязин»** 1. Фото 1 - Микрик «Бискай» 2. Гостевой причал Видна Колокольня (Фото 2 слева) 3. Видны: электрощитки и шланг с водой (Фото 2) 4. Фото 3: с сайта – заход с Волги в яхт-клуб (указан красной стрелкой)
7.		**База Перепелиный остров** 1. Фото 1 с Сайта 2. Александровский остров 27 км после Калязина 20 км до Углича 3. На фото «с птичьего полета» виден ну оочень **<u>небольшой</u>**

		причал и проход в Клуб Нефтино
8.	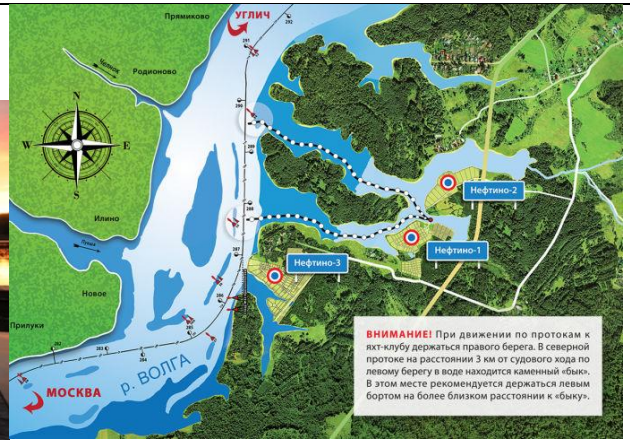	**Клуб Нефтино** 1. Фото с Сайта 2. *Для парусных яхт рекомендую связаться с Капитаном клуба, что бы он вас встретил у фарватера т.к есть нюансы с заходом в бухту особенно рядом с обломками бывшего ж\д моста-нужно держаться максимально близко к опоре торчащей из воды*
9.		**Марина Волга-Бот** 1. Фото с Сайта 2. Мелко, проход вдоль длинного пирса левым бортом 3. Ячейки короткие

10		**Яхт клуб Коприно** 1. Заправка Фото с Сайта
Маршрут 2. Икша – Дубна – Конаково – Тверь ***Икша и КИМ см. Маршрут 1***		
1.		**Клуб «Фрегат» Конаково Московское море** 1. Фото с Сайта 2. Заход из Московского моря Ориентир – трубы ГРЭС (см Фото 1) 3. Огибаем островок левым бортом и заходим в реку Донховку 4. Клуб виден на фото и мостки для похода в Конаково 5. Стоянка на внешнем рейде: вдоль пирса (не заходя), слева от шлагбаума и будки сторожа

2.			**Конаково Ривер Клаб** 1. Заход в бухту по узкой протоке
3.			**Эко-отель «Веточка» Московское море** 1. Фото с Сайта 2. Устье реки Созь

4.			**На лодочной станции в Твери** 1. Причалы – прошлый век и никаких удобств 2. Втиснулись между лодок, да еще якорь с кормы 3. Фото 2 – мост с высотой 9,7 м на реке Тверца

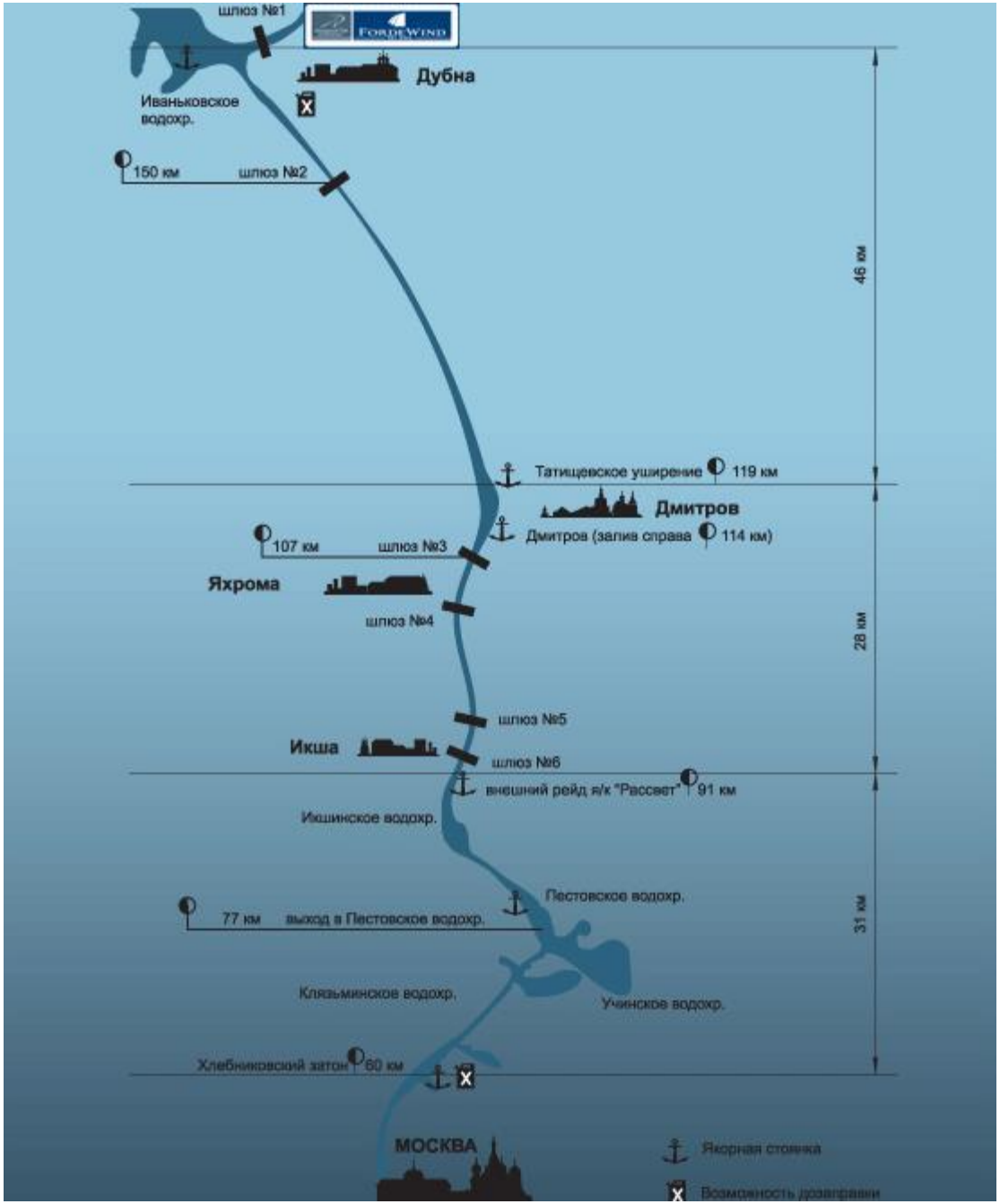
шлюз №1
Дубна
Иваньковское водохр.
150 км
шлюз №2
46 км
Татищевское уширение
119 км
Дмитров
Дмитров (залив справа
114 км)
107 км
шлюз №3
Яхрома
шлюз №4
28 км
шлюз №5
Икша
шлюз №6
внешний рейд я/к "Рассвет"
91 км
Икшинское водохр.
Пестовское водохр.
77 км
выход в Пестовское водохр.
31 км
Клязьминское водохр.
Учинское водохр.
Хлебниковский затон
60 км
МОСКВА
Якорная стоянка
Возможность дозаправки

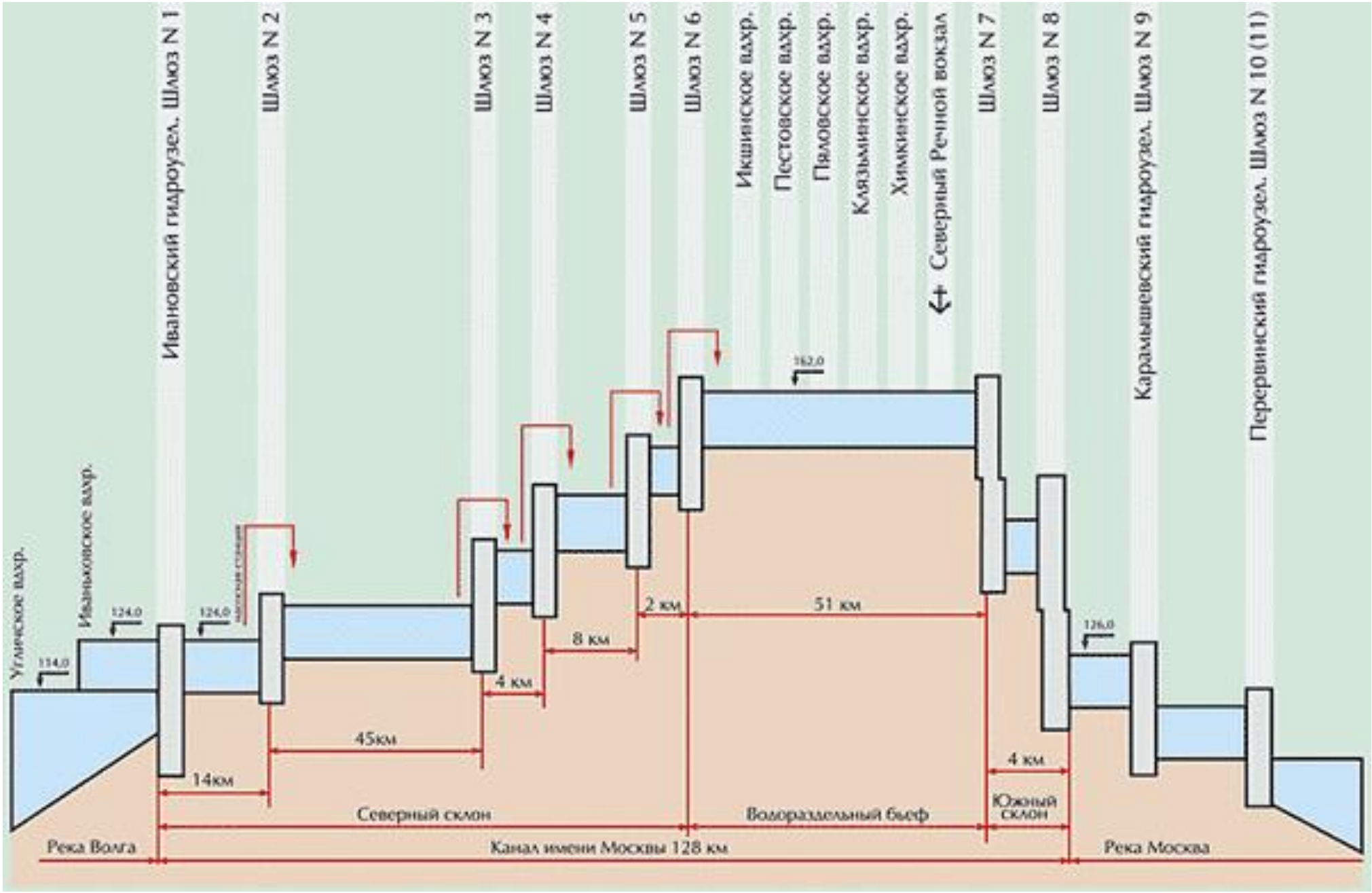
Угличское вдхр.
Иваньковское вдхр.
Ивановский гидроузел. Шлюз N 1
Шлюз N 2
Шлюз N 3
Шлюз N 4
Шлюз N 5
Шлюз N 6
Икшинское вдхр.
Пестовское вдхр.
Пяловское вдхр.
Клязьминское вдхр.
Химкинское вдхр.
Северный Речной вокзал
Шлюз N 7
Шлюз N 8
Карамышевский гидроузел. Шлюз N 9
Перервинский гидроузел. Шлюз N 10 (11)
114,0
124,0
124,0
162,0
126,0
14км
45км
4 км
8 км
2 км
51 км
4 км
Северный склон
Водораздельный бьеф
Южный склон
Река Волга
Канал имени Москвы 128 км
Река Москва

NB

1. Аренда лодок и моторов Компания по сдаче в аренду моторных лодок и моторов «ТОВАРИЩ РУМПЕЛЬ»
2. http://xn--e1ambmds1e.xn--p1ai/?utm_source=yandex_direct&utm_medium=cpc&utm_campaign=rumpel_rsya&utm_content=9331689708&utm_term=%D0%B0%D1%80%D0%B5%D0%BD%D0%B4%D0%B0%20%D0%BB%D0%BE%D0%B4%D0%BA%D0%B8%20%D1%81%20%D0%BC%D0%BE%D1%82%D0%BE%D1%80%D0%BE%D0%BC&yclid=2552312159470125120

Контакты Адрес Москва, Леснорядский переулок, д.18 стр. 9 Телефон+7 495 12-00-88-4 E-mail Info@rumpel.su